









Утверждено: постановлением Главы муниципального образования
"Чойский район" № ____ от _____

Инв. № подл. | Попн. и дата | Взам. инв. № | Инв. № архива | Попн. и дата | Стр. № | Перв. примен.

-  Водонапорная башня
-  Скважина
-  Дорога
-  Граница села
-  Зона затопления
-  Зона расширения
-  водопровод
-  пл. водопровод
-  пл. скважина



					Адрес: Российская Федерация, Республика Алтай, Чойский район, с. Каракокша			
Изм.	Лист	№ докум.	Попн.	Дата	Схема водопроводных сетей	Лит.	Масса	Масштаб
Разраб.								
Проб.						Лист	Листов	
Т.контр.								
Н.контр.								
Утв.								

Копировал

Формат А3